



# ARTAMBULE

Balades et randonnées culturelles

## TYROL ET BAVIERE

Des châteaux et monastères bavarois aux alpages tyroliens



Randonnée culturelle accompagnée itinérante 7 jours / 6 nuits

**U**ne randonnée originale et confortable dans une des régions les plus belles des Alpes centrales.

**C**'est à partir de Garmisch, dominé par le plus haut sommet d'Allemagne, le Zugspitze, que nous vous proposons ce périple.

**A**utour des fiers sommets calcaires du Wetterstein, nous traversons la Bavière romantique et traditionnelle, ses châteaux, ses monastères et ses villages peints, pour atteindre le Tyrol, fier et riant, fleuri et ensoleillé. Nous guiderons vos pas entre 800 et 2000m d'altitude, sur des sentiers alpestres, à la découverte chaque jour d'un nouveau village.

### ARTAMBULE LES CHEMINS DU BAROQUE

Siège Social : La Chapelle - Hameau des Selves - 06 470 - SAUZE - France -

Tél +33 (0)4 93 05 55 05 - Mobile +33 (0)6 07 26 56 05 - fax +33 (0)9 70 62 19 03

E-Mail : [info@artambule.com](mailto:info@artambule.com) - Internet : [www.artambule.com](http://www.artambule.com)

Association de tourisme agréée AG 006.05.0001 .SIRET: 429 368 160 00025

RCP Mutuelles du Mans 10 BD Alexandre Oyon à 72030 Le Mans Cedex 09 .

Garant COVEA Caution 34 place de la République à 72013 Le Mans cedex TVA Intra communautaire : FR73429368160

## L'ITINERAIRE

### J1 Oberau - Ettal

Accueil à la petite gare de Oberau (7km avant Garmisch). Balade à pied jusqu'à **Ettal** petit village de Bavière son important **monastère bénédictin**.

Nuit en hôtel au dessus du monastère.

2h30 de marche, +100m

### J2 Ettal - Linderhof - Garmisch Partenkirchen

Nous commencerons la journée par le village d'**Oberammergau**, village de la Passion avec ses maisons peintes, puis la vallée de l'Ammergau nous emmène au **château de Linderhof**, château et pavillon de chasse de Louis II de Bavière (visite) Retour par le bus à Ettal puis à **Garmisch Partenkirchen** (et ses maisons peintes) où nous passerons la nuit à l'hôtel.

4 à 5h, + 250m, -250m.

### J3 Garmisch - Mittenwald

Traversée par les gorges de Partnach, puis au pied des murailles du Wetersteinwand jusqu'à **Elmau**, site splendide sous les falaises grises du Weterstein et le très beau village de **Mittenwald**, aux peintures murales remarquables, par les lacs de Ferchensee et Lautersee.

5h30. + 750m, - 600m. Nuit en auberge.

### J4 Mittenwald - Leutasch

Court transfert par le train et voici le Tyrol et l'élégant village de **Seefeld**. Traversée par les sentiers faciles du Hochmoos, le lac de Moserer et Wildmoos jusqu'au pimpant village de **Leutasch** et ses maisons fleuries. 5h30. +600m, -650m. Nuit en hôtel dans le village.

### J5 Leutasch - Wildermieming



Traversée de la Gaistal entre les imposantes montagnes du Hochwanner et du Hohe Munde. Le col de **Niedere Munde** (2059m), très panoramique, nous mène sur le plateau ensoleillé de Wildermieming.

6h30. +900m, -1000m. Nuit en hôtel dans le village.

### J6 Wildermieming - Ehrwald


Court transfert à Obsteig et montée en longeant le torrent du Marrienbergbach au col de Marienbergjoch (1789m). Descente sur la vallée d'Ehrwald, lové au creux d'un vaste cirque de montagnes, dont le Zugspitze.

5 à 6h. +800m, -800m. Nuit en hôtel dans le village.



## J7 Ehrwald - Garmisch

Une journée qui nous conduit sous la Zugspitze, plus haut sommet de Bavière, 2962m où nous passerons de Tyrol en Bavière par un petit col à 1476m avant de descendre sur le très beau lac Eibsee. De là, il est possible de regagner Garmisch à pied ou en empruntant un chemin de fer à crémaillère (*Zugspitzbahn*) qui descend à travers un tunnel taillé dans la roche sur 4,5km jusqu'à la gare !  
4 à 6h de marche.



## QUELQUES PRECISIONS

### NIVEAU MOYEN

De 2h à 6h30 de marche par jour. Dénivelé en montée : de 350 à 900m selon les jours.  
Moyenne : + 600m Altitude maximum : 2059 m.

### PORTAGE

Les bagages sont transportés par des taxis, vous ne portez que vos affaires de la journée et le pique-nique.

### ENCADREMENT

Accompagnateur en montagne français, diplômé d'état.

### CONFORT

**Hébergement** : en hôtel confortable (chambres de 2)

Chambre individuelle, sur demande, en fonction des disponibilités : Supplément 150€

**Nourriture** : Repas du soir et petit déjeuner servis chauds ; pique-nique copieux à midi.

### GROUPE

8 à 12 personnes.

### RENDEZ-VOUS / DISPERSION

- **Rendez-vous** : le dimanche à 15h à la gare de Oberau (via Munich).

- **Dispersion** : le samedi (J7) à Garmisch vers 16h.

### ACCES

#### Train

Paris - Munich : train de nuit ou le jour même, puis train Munich - Oberau (fréquents) ; compter 1h10 de train entre Munich et Oberau. Au retour, Garmisch Partenkirchen - Munich, puis Munich - Paris.

Se renseigner auprès de la SNCF au 36 35 ou [www.voyages-sncf.com](http://www.voyages-sncf.com) ou [www.bahn.de](http://www.bahn.de) (site des chemins de fer allemands accessible en français) ou [www.oebb.at](http://www.oebb.at) (chemins de fer autrichiens).

#### Avion

- vols Paris - Munich, Lufthansa

- Vols Nice - Munich sur compagnie low cost DBA : [www.flydba.com](http://www.flydba.com)

### où garer sa voiture ?

A Garmisch Partenkirchen (Parking)

### **DUREE**

7 jours, 6 nuits

### **NOS DATES POUR 2010**

Du dimanche au samedi

- du 13 au 19 juin 2010 (\*)
- du 11 au 17 juillet 2010
- du 18 au 24 juillet 2010
- du 01 au 07 août 2010
- du 15 au 21 août 2010
- du 12 au 18 septembre 2010 (\*)

### **NOS TARIFS 2010**

725 Euros par personne en juillet-août

695 Euros par personne en juin et septembre

**Le prix comprend** : l'encadrement, l'hébergement, la nourriture, les transferts internes, les transports de bagages.

**Le prix ne comprend pas** : les boissons, l'assurance-annulation et l'assistance rapatriement facultatives, les visites de sites.

**Chambre individuelle**, sur demande, en fonction des disponibilités : + 150€

**(Réduction de - 5 % sur le prix du voyage pour toute inscription à plus de 70 jours du départ.)**

### **RENSEIGNEMENTS PRATIQUES**

#### Formalités :

Passeport ou carte d'identité en cours de validité.

La langue : l'allemand

#### Contacts utiles :

**Office National Autrichien du Tourisme** : 58, rue de Monceau, 75068 Paris tél 01 53 83 95 20, fax 01 45 61 97 67.

**Office National Allemand du Tourisme** : 9, Bd Madeleine, 75001 Paris tél 01 40 20 01 88, fax 01 40 20 17 00

### **A LIRE**

#### Bavière (Allemagne)

- "Le Grand Guide de l'Allemagne", Bibliothèque du Voyageur, Editions Gallimard.
- "Allemagne", collection Vivre dans le Monde, Editions Sun.
- "Guide Bleu", Autriche et Allemagne, Editions Hachette.
- "L' Art Baroque", par Yves Bottineau, Editions Citadelles (onéreux).

## ARTAMBULE

Balades et randonnées culturelles

- "Louis II de Bavière", par Jacques Bainville, Editions Complexes.
- "Louis II de Bavière", par Jean des Cars, Librairie Académique Perrin.
- "Bavière", par Hans F. Nôhbauer, Editions Ziechen Verlag.

### Autriche

- "Le Grand Guide de l'Autriche", Bibliothèque du Voyageur, Editions Gallimard.
- "Guide Bleu", Autriche, Editions Hachette.
- "Impression d'Autriche", Edition Pingin.
- "L'Autriche", Guide Minerva.

### ASSURANCES

Conformément à la réglementation, nous sommes assurés en Responsabilité Civile Professionnelle. Cependant, nous ne saurions nous substituer à votre Responsabilité Civile Personnelle. (Pour souscrire une assurance auprès d'Artambule, voir nos conditions de vente)

### MATERIEL

- A EMPORTER AVEC VOUS
- Un "Goretex" + une fourrure polaire.
- Une cape de pluie ou un "Goretex".
- Un pull chaud ou une fourrure polaire.
- Un pantalon de marche.
- Un short.
- Un maillot de bain (facultatif).
- Un bonnet, un bob, une paire de gants, trois bonnes paires de chaussettes.
- Un survêtement ou une tenue confortable pour le soir.
- Une paire de chaussures de montagne confortables, tout terrain, avec bonne semelle, contrefort et bonne imperméabilité.
- Une paire de tennis, style jogging : pour le soir, ou éventuellement pour marcher en cas
- de frottements intempestifs avec vos chaussures de marche (attention : elles ne remplacent cependant pas vos chaussures de montagne...)Un sac à dos confortable (maximum 50 litres).
- Un petit sac à dos pour la journée.
- Une gourde d'1 litre.
- Une paire de bonnes lunettes de soleil.
- Une mini trousse de toilette, une mini-trousse de pharmacie.
- Affaires personnelles : autres vêtements
- Une lampe frontale
- + bagages à suivre un sac de voyage pas trop grand et en bon état.
- Une boîte type « Tupperware » pour le pique nique avec des couverts.
- Thermos facultatif (café, thé...)

### A propos de l'ITINERAIRE

Nous pouvons être parfois amenés à modifier quelque peu l'itinéraire indiqué : soit au niveau de l'organisation (problème de surcharge des hébergements, dédoublement des groupes, modification de l'état du terrain, éboulements, sentiers dégradés, etc...), soit directement du fait du guide (météo, niveau du groupe, ...). Faites-nous confiance, ces modifications sont toujours faites dans votre intérêt, pour votre sécurité et un meilleur confort !

**Remarque : Ce circuit est organisé en collaboration avec notre confrère GRAND ANGLE**